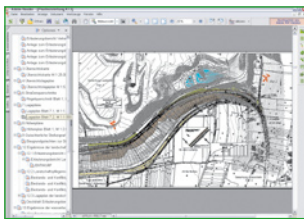




OKview

Der Digitale Planungsordner



Der Digitale Planungsordner bietet eine komfortable Möglichkeit zum Austausch von Projektunterlagen als Alternative oder Ergänzung zu Papierdokumenten. Mit OKview haben Sie die Möglichkeit zum Kommunizieren, Präsentieren und Archivieren von Projektunterlagen in digitaler Form. Einfach in der Handhabung, sicher im Einsatz und leistungsstark in der Anwendung.

OKview

Vollständiges Projekt in einer Datei inkl. Inhaltsverzeichnis bzw. Gliederungsbaum

Nutzung des Weltstandards PDF

Volle Funktionalität des Acrobat Reader (Zoomen, Drucken, Verknüpfungen usw.)

Messen von Längen, Abständen und Flächen

Werkzeug zum Setzen von Anmerkungen

Lupenwerkzeug für das parallele Betrachten vergrößerter Ausschnitte

Sicherheit durch 128-Bit-Verschlüsselung

Definierbare Zugriffsrechte und Kennwortvergabe

Keine Installation oder Veränderung des Betriebssystems, keine Registrierung

Deutsche und englische Version

Herstellung von Planungsdokumenten

In jeder Planungsphase eines Bauprojekts wird eine Vielzahl von Unterlagen erstellt und weitergegeben. Beratungen werden vorbereitet, Stellungnahmen angefragt, Genehmigungen beantragt, Präsentationen geplant und durchgeführt usw. Das erfordert Projektunterlagen, die von allen Beteiligten schnell und problemlos bearbeitbar sein müssen. OKview bietet hierfür die Komplettlösung: Die gesamten Unterlagen eines Projektes werden auf einer einzigen CD zusammengeführt. OKview legt die gesamten Daten in einer Projekt-Datei ab. Das bewährt sich nicht nur bei der Archivierung, sondern eignet sich besonders für Präsentationszwecke. Denn die Datei lässt sich leicht per E-Mail verschicken oder auf CD-ROM brennen.

Adobe Acrobat als Basis

Wird die CD-ROM in den Rechner gelegt, öffnet sich das Projekt automatisch – unabhängig vom System, von der Software-Plattform, der Ausgangsanwendung oder von den verfügbaren Schriftarten. Ohne große Hardwareanforderungen und ohne jegliche Kosten für den Betrachter. Alles, was zum Öffnen der Datei benötigt wird, ist der Acrobat Reader, der bereits auf der Projekt-CD enthalten ist. OKview-Anwender nutzen hier das Format PDF, ein von Adobe Systems entwickeltes, öffentlich verfügbares Dateiformat, das sich seit

mehr als zehn Jahren bewährt hat und von Standardisierungs-Gremien weltweit für den sicheren und zuverlässigen Austausch elektronischer Dokumente verwendet wird.

Sicherheit mit OKview

Bei der Nutzung von OKview findet kein Eingriff in das Betriebssystem statt. Im Gegensatz zu HTML-basierten Systemen, die als *Plugins* auf Browser wie Internet Explorer oder Netscape Navigator aufsetzen und direkt auf das Betriebssystem zugreifen – nicht selten mit schweren Folgen. Hinzu kommt die mangelnde Datensicherheit von HTML-Dateien. Diese sind reine Textdateien und mit jedem Text-Editor les- und änderbar! OKview kennt diese Schwachstellen nicht.

Die intelligente Komplettlösung

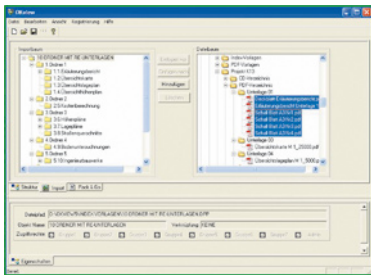
Die Vorteile von OKview liegen also auf der Hand: Optimale Projektkommunikation für alle Beteiligten durch Handhabung einer einheitlichen Datei. Gleichzeitig bleibt die Darstellungsqualität der Originaldokumente erhalten, der Anwender profitiert von der Reduzierung des Papieraufkommens und steigert seine Produktivität. OKview ist speziell für alle entwickelt, die Planungsunterlagen erstellen, bearbeiten oder präsentieren.

Der Digitale Planungsordner



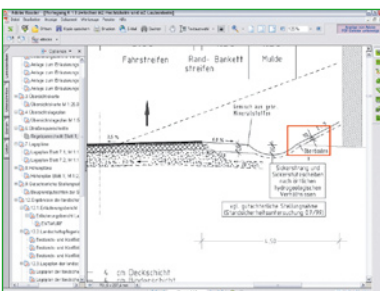
Strukturieren leicht gemacht

- Die Zusammenstellung der einzelnen Dokumente innerhalb des Digitalen Planungsordners ist sehr einfach. Zunächst wird die Projektstruktur aus einer Vorlage ausgewählt und ggf. bearbeitet oder völlig neu erstellt. Die Funktionsweise ist hierbei dem Windows Explorer nachempfunden. Dann werden die Unterlagen den einzelnen Verzeichnissen zugewiesen. Hier unterstützt OKview den Anwender durch die sehr übersichtliche grafische Anzeige. Auch komplexe Projektstrukturen können so innerhalb kürzester Zeit per *Drag & Drop* übersichtlich abgebildet werden.



Anmerkungen erstellen

- OKview verfügt über das wichtige Werkzeug, an jeder beliebigen Stelle im Digitalen Planungsordner Anmerkungen zu erstellen bzw. anzuzeigen. Die Kommentarliste in OKview gibt Auskunft über die Gesamtheit der zum Projekt gehörigen Anmerkungen, der Verfasser und das Datum der Eintragung sind dort ersichtlich. Um zu der jeweiligen Position im Digitalen Planungsordner zu gelangen, muss die Anmerkung markiert werden. Es ist frei wählbar, ob die Anmerkungen sichtbar oder verdeckt dargestellt werden sollen. Anmerkungen werden in einer separaten Datei abgespeichert, die nur wenige KB groß ist. Sie lässt sich dann auch einfach per E-Mail dem Adressaten zuleiten, der sie problemlos in den Digitalen Planungsordner importiert. Auf dem Rechner des Empfängers werden die Anmerkungen automatisch in ihre jeweiligen Positionen eingefügt, wo sie direkt wieder mit OKview gelesen und bearbeitet werden können. Auch hierfür bedarf es keiner zusätzlichen Software-Installation im System.



Verknüpfungen und Querverweise

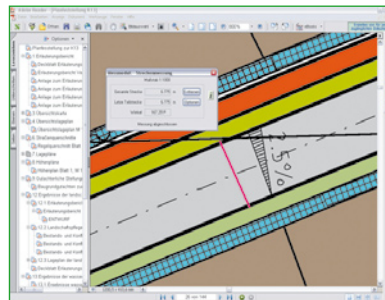
- In OKview lassen sich zusätzlich zum Inhaltsverzeichnis bzw. Gliederungsbaum einfach Verknüpfungen erstellen. Sie gewährleisten, dass der Anwender schnell zu einer anderen Stelle im selben oder in einem anderen Dokument navigieren kann. So wechselt man beispielsweise vom Erläuterungsbericht zum jeweiligen Gutachten oder von einem Flurstücksfähnchen im GE-Plan zum dazugehörigen Eintrag im Grunderwerbsverzeichnis. Verknüpfungen zu anderen Zielen wie zu Web-Seiten oder zum Abspielen von Video/Audio-Dateien sind rasch erzeugt.

Drucken mit OKview

- Zum Drucken oder Plotten von Plänen, Gutachten, Verzeichnissen usw. werden die vielseitigen Acrobat-Werkzeuge genutzt. Selektieren Sie mit dem Grafikauswahl-Werkzeug sogar einzelne Planausschnitte, die OKview mühelos druckt oder plottet.

Strecken und Flächen messen

- In allen grafischen Darstellungen wie Zeichnungen, Lageplänen, Querschnitten usw. ist das Messen von Abständen, Strecken, Flächen oder Längen einfach zu handhaben. Mit der linken Maustaste werden die Bezugspunkte ausgewählt und die Ergebnisse sofort angezeigt. Bei Streckenmessungen können problemlos weitere Teilstrecken angefügt werden.



Lupensicht für Detailbetrachtung

- Zur Detailprüfung wird mit dem Lupenwerkzeug in einem zusätzlichen Fenster der gewählte Ausschnitt vergrößert dargestellt.

Flexibler Datenaustausch

- Die Projekt-Datei kann von jedem Anwender geöffnet werden. Unabhängig vom System oder der Plattform.

Leistungsstarke Suchfunktionen

- Der Digitale Planungsordner kann nach Texten, Kommentaren, Lesezeichen oder Datenfeldern durchsucht werden.

Datenkompatibilität

- Import digitaler und analoger Datenbestände und einheitliche Handhabung für alle Dokumententypen

Zugriffsrechte definieren

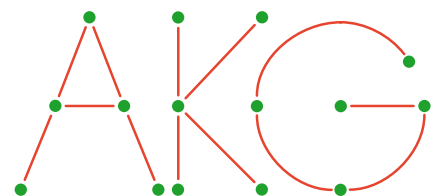
- Sollen in Ihrem Projekt bestimmte Seiten, beispielsweise solche mit datengeschützten Inhalten, für einzelne Benutzergruppen nicht zugänglich gemacht werden, ist das kein Problem: Für jedes Dokument können die Zugriffsrechte für die jeweiligen Benutzergruppen festgelegt werden.

Projekt-CD erstellen

- OKview unterstützt den Anwender auch bei der Erstellung der Projekt-CD. Je nach Vergabe der Nutzergruppe werden die entsprechenden Daten zusammengestellt. Der Acrobat Reader mit zugehörigen OKview-Plugins und eine Datei zum Autostart des Digitalen Planungsordners werden ebenfalls hinzugefügt. Damit ist der Digitale Planungsordner fertig. Diese Dateien können auf eine CD gebrannt oder direkt per E-Mail verschickt werden. Nach dem Einlegen der Projekt-CD startet der Acrobat Reader automatisch mit dem Projekt.

Systemanforderungen

- Windows® XP / 2000 / NT oder Windows ME/98/95
- CD-Brenner/Brennsoftware zum Erstellen der Projekt-CDs
- Acrobat 5-Vollversion (oder höher) mit installiertem Acrobat Distiller-Druckertreiber



AKG Software Consulting GmbH

Uhlandstraße 12

D-79423 Heitersheim

Telefon **(0 76 34) 56 12-0**

Telefax **(0 76 34) 56 12-300**

E-Mail info@akgsoftware.de

Internet www.akgsoftware.de

AKG Software®, VESTRA®, VESTRA® CAD, KOSTRA®, GE/Office® und WEGWEIS® sind eingetragene Marken der AKG Software Consulting GmbH. (Stand: 6/07)